








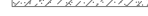



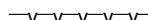




- | | |
|---|-------------------------------------|
|  | ADUTORA |
|  | ESTRADA |
|  | CURVAS DE NÍVEL |
|  | SILTE ARENOSO |
|  | SOLO RESIDUAL |
|  | XISTO |
|  | GNAISSE |
|  | MIGMATITO |
|  | PEGMATÓIDE |
|  | ROCHA MATAMÓRFICA INDISCRIMINADO |
|  | LINHA DE TERRENO NATURAL |
|  | LINHA IMPENETRÁVEL EM TOPO DE ROCHA |
|  | LINHA DE FUNDAÇÃO DAS ESTRUTURAS |
|  | LINHA DE SOLO RESIDUAL IMPENETRÁVEL |
|  | PONTO DA SONDAGEM |



Contrato: CT.0.166.00_2020 - PROJETO EXECUTIVO E ESTUDOS COMPLEMENTARES DOS SISTEMAS ADUTORES NA REGIÃO DO SERIDÓ NO ESTADO DO RIO GRANDE DO NORTE

PROJETO EXECUTIVO

Assunto: SISTEMAS ADUTORES NA REGIÃO DO SERIDÓ NO RIO GRANDE DO NORTE

Sub-Assunto:
TRECHO 4N
STAND PIPE - EEAT4 CN
PLANTA DE LOCAÇÃO DA SONDAGEM MISTA (SM)
E DO PERFIL GEOLÓGICO-GEOTÉCNICO

E DO PERFIL GEOLOGICO-GEOTECNICO	
Desenho:	Prancha:
SER-4N-PE-GEO-STAND PIPE-001-R0.2	01/01

Revisão: R00	Data: MARÇO/2022	Escala: INDICADO
-----------------	---------------------	---------------------

Empresa Consultora:	
---------------------	--

[illegible]